



Oficiul de Cadastru și Publicitate Imobiliară SATU MARE
Biroul de Cadastru și Publicitate Imobiliară Satu Mare

Nr. cerere	64766
Zlua	13
Luna	11
Anul	2017

EXTRAS DE CARTE FUNCİARĂ PENTRU INFORMARE

Carte Funciară Nr. 103993 Vetis



Cod verificare
100053139285



A. Partea I. Descrierea imobilului

TEREN Intravilan

Adresa: Loc. Vetis, Jud. Satu Mare

Nr. Crt	Nr. cadastral Nr. topografic	Suprafața* (mp)	Observații / Referințe
A1	103993	1.777	

B. Partea II. Proprietari și acte

Înscrieri privitoare la dreptul de proprietate și alte drepturi reale	Referințe
64766 / 13/11/2017 Act Administrativ nr. 55, din 25/10/2017 emis de PRIMARIA VETIS; Act Administrativ nr. 12908, din 22/11/2017 emis de INSTITUTIA PREFECTULUI JUDETULUI SATU MARE;	
B1 Înscrierea provizorie, drept de PROPRIETATE domeniul public, dobândit prin Lege, cota actuala 1/1 1) COMUNA VETIS	A1

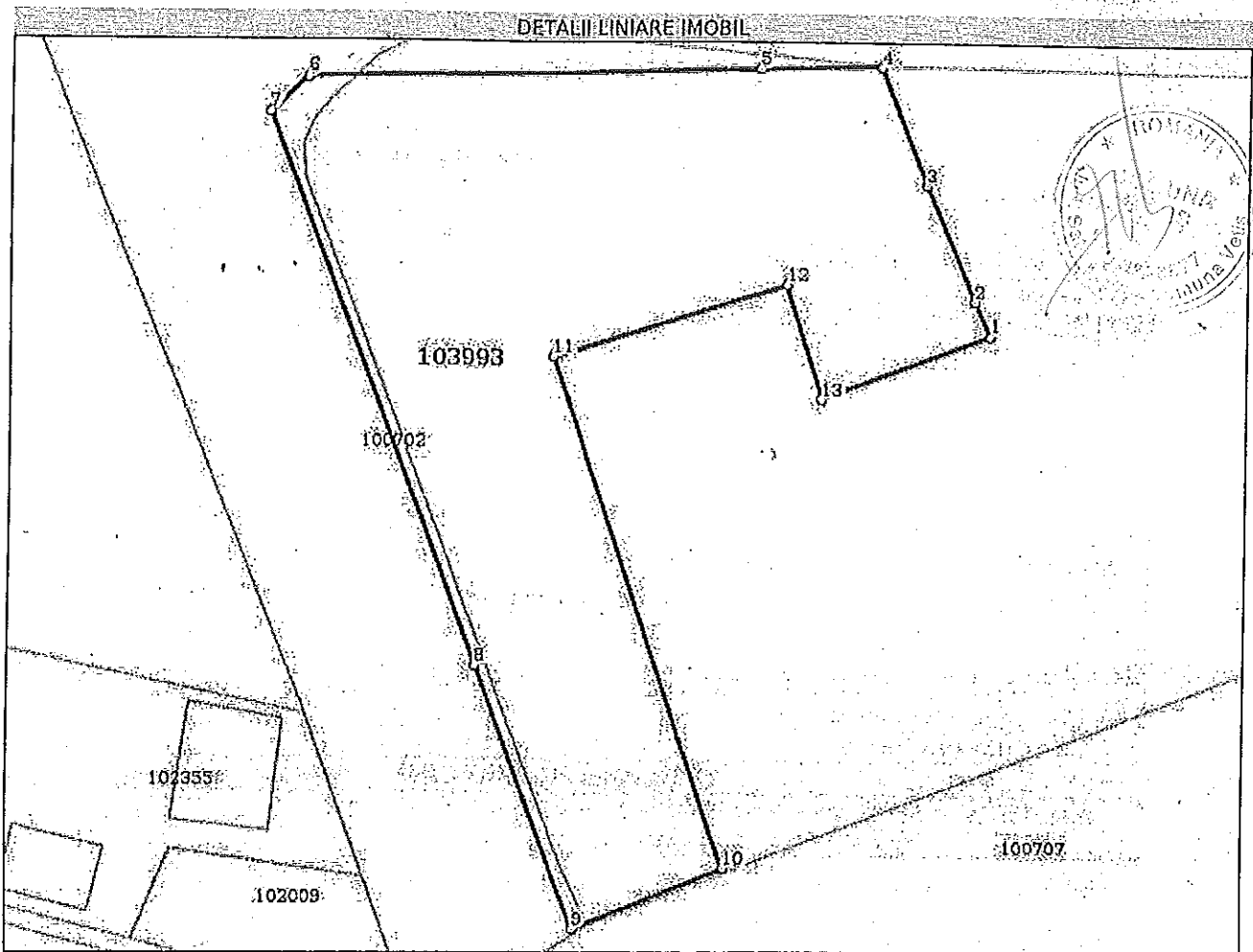
C. Partea III. SARCINI .

Înscrieri privind dezmembrările dreptului de proprietate, drepturi reale de garanție și sarcini	Referințe
NU SUNT	

Teren

Nr cadastral	Suprafaţa (mp)*	Observaţii / Referinţe
103993	1.777	

* Suprafaţa este determinată în planul de proiecţie Stereo 70.



Date referitoare la teren


Nr Crt	Categorie folosinţă	Intra vilan	Suprafaţa (mp)	Tarla	Parcelă	Nr. topo	Observaţii / Referinţe
1	livada	DA	621	-	170	-	
2	arabil	DA	803	-	171	-	
3	livada	DA	353	-	172	-	

Lungime Segmente

1) Valorile lungimilor segmentelor sunt obţinute din proiecţie în plan.

Punct început	Punct sfârşit	Lungime segment (m)
1	2	3.043
2	3	10.166
3	4	10.186
4	5	9.823

Punct început	Punct sfârșit	Lungime segment (m)
5	6	37.244
6	7	4.071
7	8	47.495
8	9	22.798
9	10	13.271
10	11	43.556
11	12	20.014
12	13	9.632
13	1	14.527



** Lungimile segmentelor sunt determinate în planul de proiecție Stereo 70 și sunt rotunjite la 1 milimetru.
 *** Distanța dintre puncte este formată din segmente cumulate ce sunt mai mici decât valoarea 1 milimetru.

Certific că prezentul extras corespunde cu pozițiile în vigoare din cartea funciara originală, păstrată de acest birou.


Prezentul extras de carte funciara este valabil la autentificarea de către notarul public a actelor juridice prin care se sting drepturile reale precum și pentru dezbaterrea succesiunilor, iar informațiile prezentate sunt susceptibile de orice modificare, în condițiile legii.
 S-a achitat tariful de 0 RON, -, pentru serviciul de publicitate imobiliară cu codul nr. 211, 251M.

Data soluționării,
18-12-2017

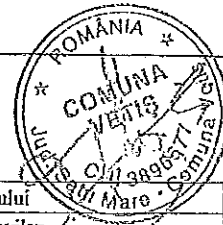
Data eliberării,
28/12/2017

Asistent Registrator,
SANDOR FARKAS
FARKAS SANDOR
Asistent registrator principal
(parafa și semnătura)

Referent,
LĂPUȘTE LUCIA
REFERENT LA
(parafa și semnătura)



Plan de amplasament și delimitare a imobilului
pentru prima înscriere
Scara 1:1000



Anexa nr.11

112

Nr. cadastral al terenului	Suprafața măsurată	Adresa imobilului
170, 171, 172	1777	loc. Vetis - intravilan

HCL nr.	55/2017	UAT	Vetis
---------	---------	-----	-------



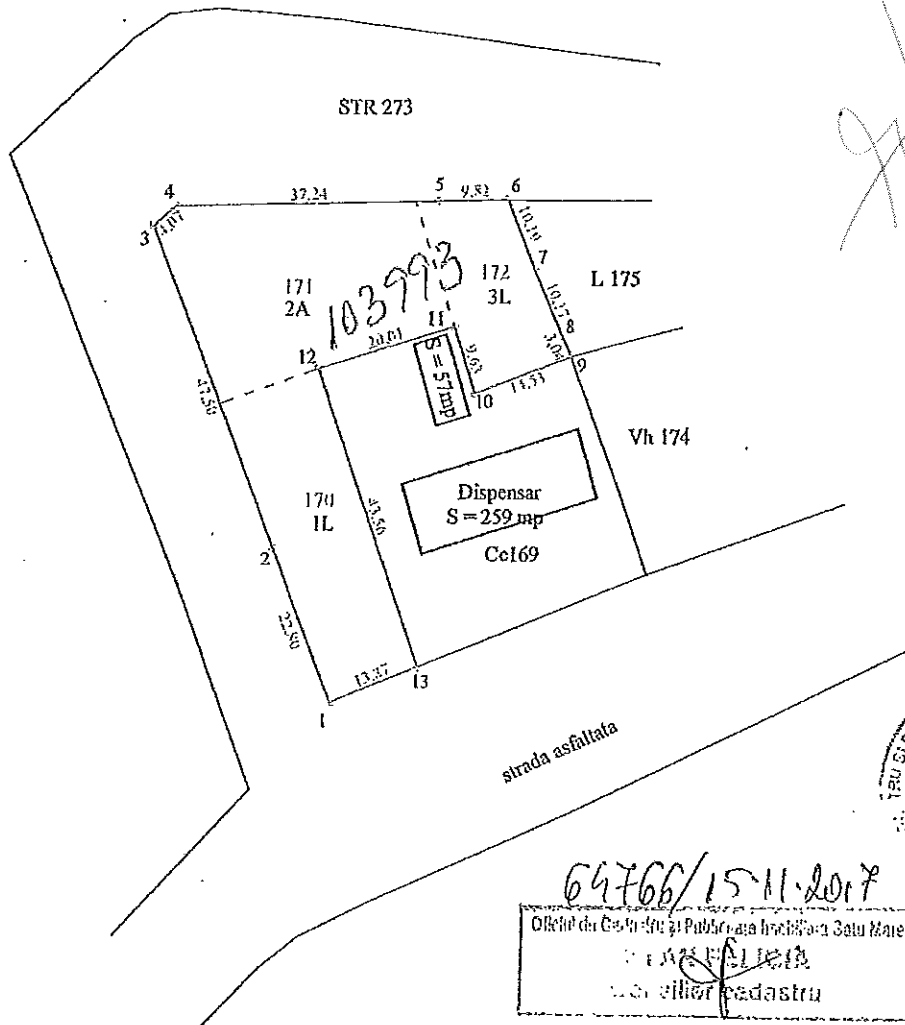
X=697931

X=697931

Y=341148

Y=341148

X=697784



64766/15.11.2017
Oficiul de Cadastru și Publicitate Imobiliară Satu Mare
ROMANIA
Căminul Cadastru

X=697784

Y=341328

A. Date referitoare la teren

Număr parcelă	Categoria de folosință	Suprafața (mp)	Valoarea de impozitare (lei)	Mențiuni
170	L	621		Parțial împrejmuit
171	A	803		
172	L	353		
Total		1777		

B. Date referitoare la construcții

Cod constr.	Suprafața construită la sol (mp)	Valoarea de impozitare (lei)	Mențiuni
Total			


Suprafața măsurată = 1777 mp

Executant Fat Nicolae

Semnătura și stampila

Inspector

Confirm executarea măsurătorilor la teren, corectitudinea întocmirii documentației cadastrale și corespondența acesteia cu realitatea din teren.



Confirm introducerea imobilului în baza de date integrată și atribuirea numărului cadastral.

Semnătura și parafa

Data.....

Stampila BCPI

Nr. proiect : 5340A / 07.09.2017
Beneficiar : Primăria Vetis

CONFORM CU ORIGINALUL